



АДМИНИСТРАЦИЯ
ПЕРМСКОГО МУНИЦИПАЛЬНОГО ОКРУГА ПЕРМСКОГО КРАЯ

ПОСТАНОВЛЕНИЕ

18.10.2024

№ 299-2024-01-05.С-840

**О внесении изменений в проект
межевания территории части
д. Кондратово, включающей
улицы: Слободская,
Набережная, Заречная,
Молодежная, Никольская,
Спортивная, Солнечная,
Светлая Кондратовского
сельского поселения Пермского
муниципального района
Пермского края, утвержденный
постановлением администрации
Кондратовского сельского
поселения от 29 декабря 2018 г.
№ 363**

В соответствии с частью 12 статьи 43 Градостроительного кодекса Российской Федерации, пунктом 26 части 1 статьи 16 Федерального закона от 06 октября 2003 г. № 131-ФЗ «Об общих принципах организации местного самоуправления в Российской Федерации», пунктом 29 части 1 статьи 5, пунктом 6 части 2 статьи 30 Устава Пермского муниципального округа Пермского края

администрация Пермского муниципального округа Пермского края
ПОСТАНОВЛЯЕТ:

1. Внести в проект межевания территории части д. Кондратово, включающей улицы: Слободская, Набережная, Заречная, Молодежная, Никольская, Спортивная, Солнечная, Светлая Кондратовского сельского поселения Пермского муниципального района Пермского края, утвержденный постановлением администрации Кондратовского сельского поселения от 29 декабря 2018 г. № 363 (в редакции постановления администрации Кондратовского сельского поселения от 27 апреля 2020 г. № 83, постановления администрации Пермского муниципального района Пермского края от 04 апреля 2022 г. № СЭД-2022-299-01-01-05.С-194), изменения согласно приложению к настоящему постановлению.

2. Настоящее постановление опубликовать в бюллетене муниципального образования «Пермский муниципальный округ» и разместить на официальном сайте Пермского муниципального округа в информационно-телекоммуникационной сети Интернет (www.permokrug.ru).

3. Настоящее постановление вступает в силу со дня его официального опубликования.

Глава муниципального округа



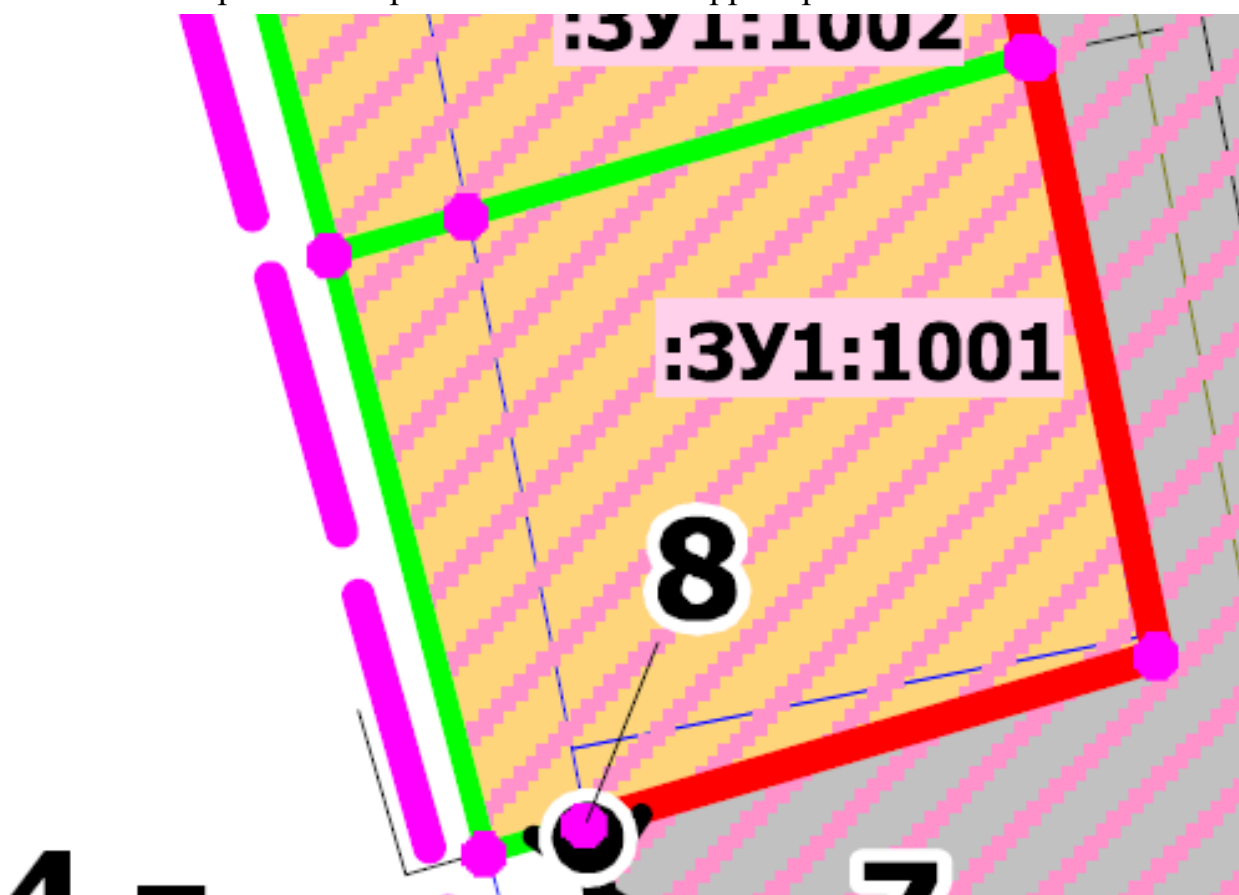
В.Ю. Цветов

Приложение
к постановлению
администрации Пермского
муниципального округа
Пермского края
от 18.10.2024 № 299-2024-01-
05.С-840

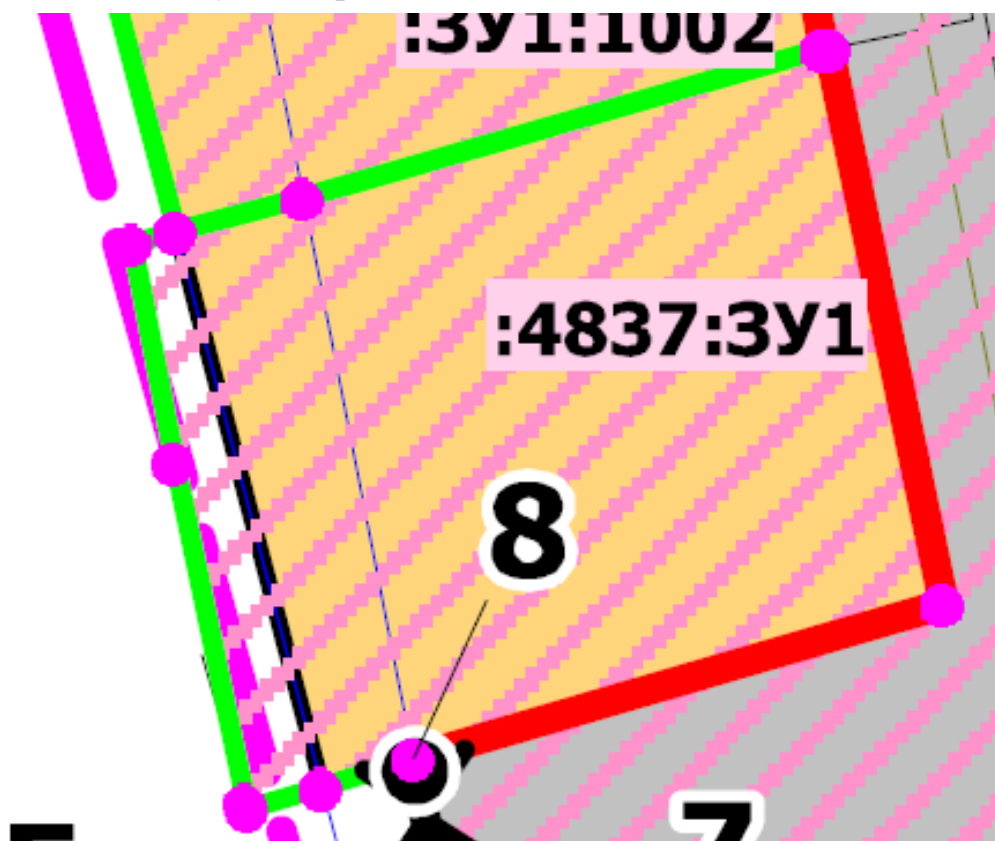
ИЗМЕНЕНИЯ,

которые вносятся в проект межевания территории части д. Кондратово, включающей улицы: Слободская, Набережная, Молодежная, Никольская, Спортивная, Солнечная, Светлая Кондратовского сельского поселения Пермского муниципального района Пермского края, утвержденный постановлением администрации Кондратовского сельского поселения от 29 декабря 2018 г. № 363 (в редакции постановления администрации Кондратовского сельского поселения от 27 апреля 2020 г. № 83, постановления администрации Пермского муниципального района Пермского края от 04 апреля 2022 г. № СЭД-2022-299-01-01-05.С-194)

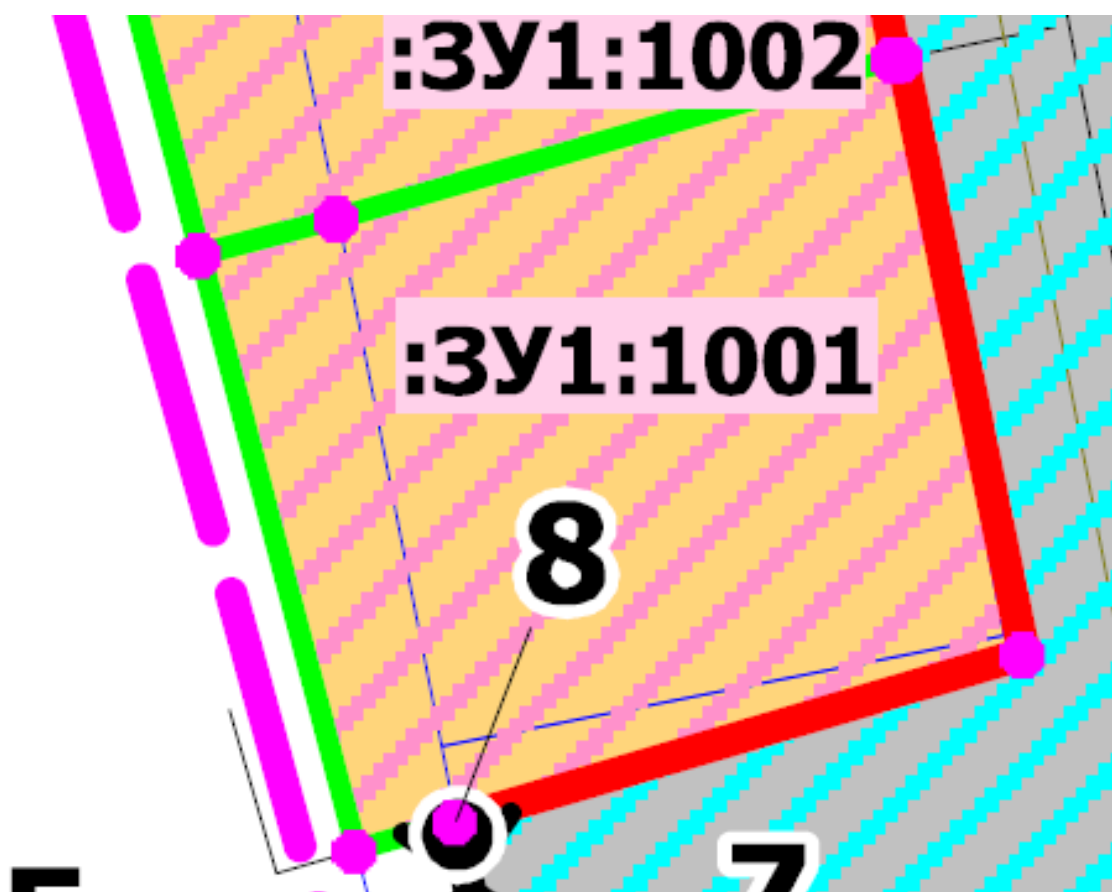
1. Фрагмент чертежа межевания территории 1 этап:



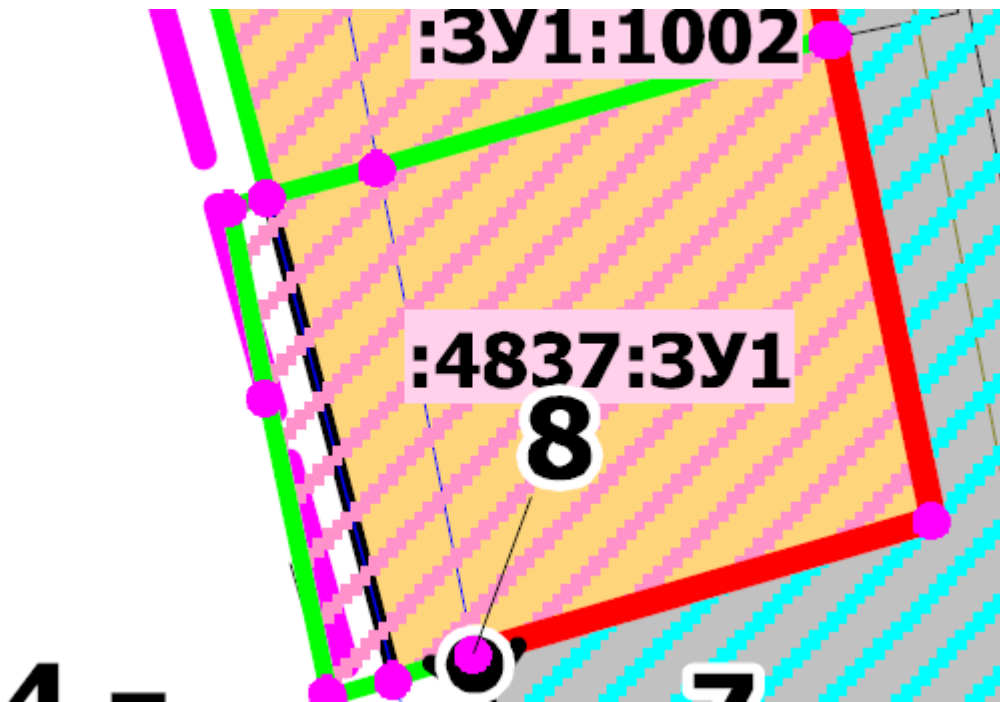
изложить в следующей редакции:



2. Фрагмент чертежа межевания территории 2 этап:



изложить в следующей редакции:



3. В абзаце десятом подраздела 2.1.1 раздела 2 тома 1 сведения о земельном участке с условным обозначением :ЗУ1:1001 исключить.

4. Подраздел 2.1.1 раздела 2 тома 1 дополнить абзацем следующего содержания:

«Земельный участок :4837:3У1 образован в результате перераспределения земельного участка с кадастровым номером 59:32:3410001:4837 и земель, находящихся в муниципальной собственности.».

5. В таблице 1 подраздела 2.2 раздела 2 тома 1 позицию:

:ЗУ1:1001	1	Местоположение установлено относительно ориентира, расположенного за пределами участка. Почтовый адрес ориентира: край Пермский, р-н Пермский, с/п Кондратовское, д. Кондратово	Для ведения личного подсобного хозяйства	Земли населенных пунктов	946	в результате перераспределения земельных участков с кадастровыми номерами 59:32:3410001:803, 59:32:3410001:3788, 59:32:3410001:483, 59:32:3410001:396, 59:32:3410001:397, 59:32:3410001:398, 59:32:3410001:4151, 59:32:3410001:4152, 59:32:3410001:4352, 59:32:3410001:4351, 59:32:3410001:4350, 59:32:3410001:1002, 59:32:3410001:1001, 59:32:3410001:4222 и земель находящихся в муниципальной собственности	-
-----------	---	--	--	--------------------------	-----	--	---

исключить.

6. Таблицу 1 подраздела 2.2 раздела 2 тома 1 дополнить позицией следующего содержания:

:4837:ЗУ1	1	Пермский край, Пермский муниципальный округ, д. Кондратово	Ведение садоводства	Земли населенных пунктов	1037	в результате перераспределения земельного участка с кадастровым номером 59:32:3410001:4837 и земель, находящихся в муниципальной собственности	-
-----------	---	--	---------------------	--------------------------	------	--	---

7. В приложении тома 1 Каталога координат образуемых земельных участков позицию:

:ЗУ1:1001

Система координат МСК 59

Обозначение характерных точек	Координаты, м	
	X	Y
1	2	3
1	514093.53	2224108.86
2	514093.48	2224109.17
3	514065.74	2224114.88
4	514057.94	2224088.36
5	514056.57	2224083.73
6	514084.35	2224076.46
7	514086.07	2224082.83
1	514093.53	2224108.86

изложить в следующей редакции:

:4837:ЗУ1

Система координат МСК 59

Обозначение характерных точек	Координаты, м	
	X	Y
1	2	3
1	514093.53	2224108.86
2	514093.48	2224109.17
3	514065.74	2224114.88
4	514057.94	2224088.36
5	514056.57	2224083.73
6	514055.46	2224080.03
7	514055.76	2224079.92
8	514072.86	2224076.39
9	514083.79	2224074.24
10	514084.35	2224076.46
11	514086.07	2224082.83
1	514093.53	2224108.86